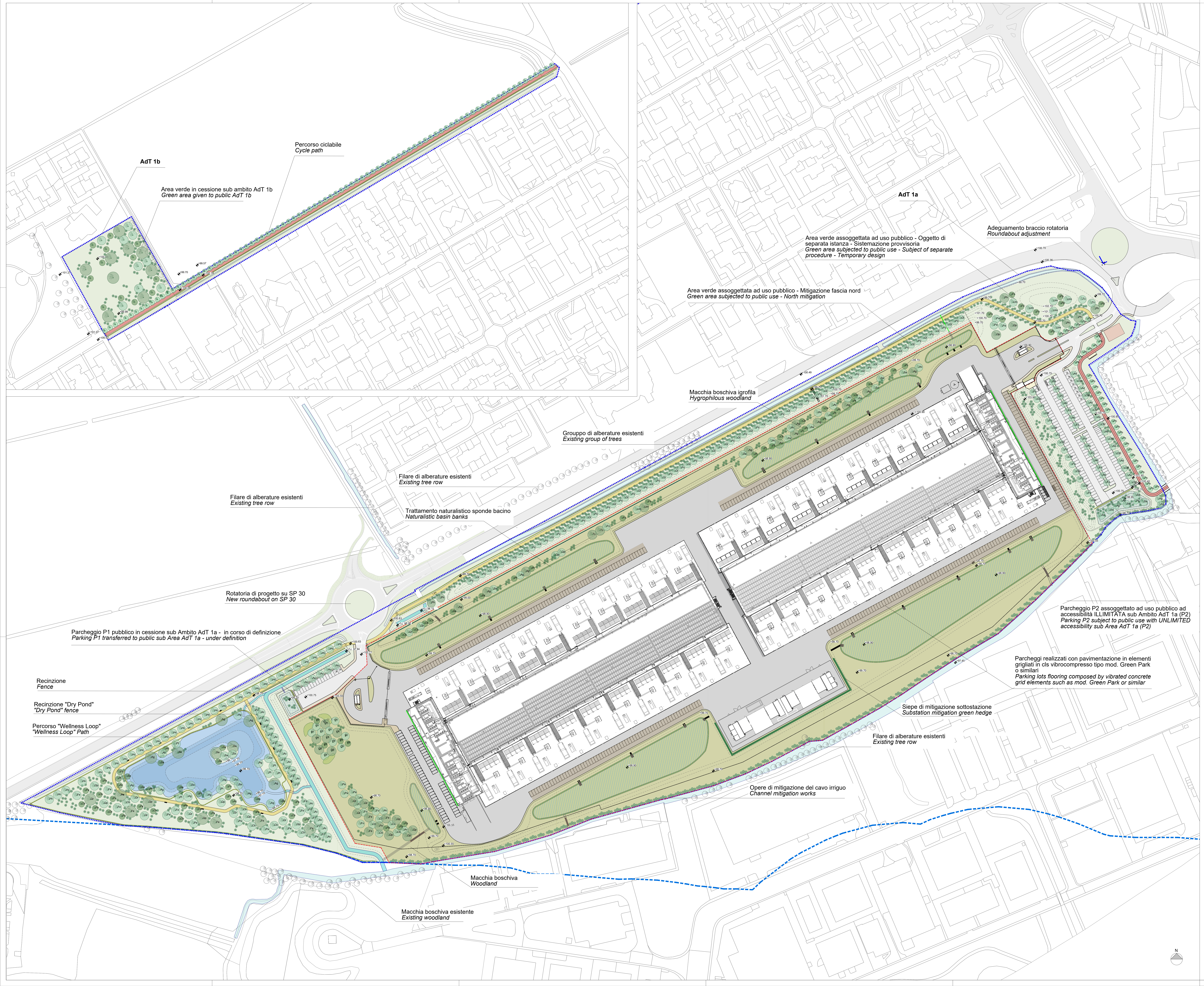
AdT 1b
Percorso ciclabile
Cycle path
Area verde in cessione sub ambito AdT 1b
Green area given to public AdT 1b
AdT 1a
Adeguamento braccio rotatoria
Roundabout adjustment
Area verde assoggettata ad uso pubblico - Oggetto di separata istanza - Sistemazione provvisoria
Green area subjected to public use - Subject of separate procedure - Temporary design
Area verde assoggettata ad uso pubblico - Mitigazione fascia nord
Green area subjected to public use - North mitigation
Macchia boschiva igrofila
Hygrophilous woodland
Grouppo di alberature esistenti
Existing group of trees
Filare di alberature esistenti
Existing tree row
Filare di alberature esistenti
Existing tree row
Trattamento naturalistico sponde bacino
Naturalistic basin banks
Rotatoria di progetto su SP 30
New roundabout on SP 30
Parcheggio P1 pubblico in cessione sub Ambito AdT 1a - in corso di definizione
Parking P1 transferred to public sub Area AdT 1a - under definition
Recinzione
Fence
Recinzione "Dry Pond"
"Dry Pond" fence
Percorso "Wellness Loop"
"Wellness Loop" Path
Parcheggio P2 assoggettato ad uso pubblico ad accessibilità ILLIMITATA sub Ambito AdT 1a (P2)
Parking P2 subject to public use with UNLIMITED accessibility sub Area AdT 1a (P2)
Parcheggi realizzati con pavimentazione in elementi grigliati in cls vibrocompresso tipo mod. Green Park o similari
Parking lots flooring composed by vibrated concrete grid elements such as mod. Green Park or similar
Siepe di mitigazione sottostazione
Substation mitigation green hedge
Filare di alberature esistenti
Existing tree row
Opere di mitigazione del cavo irriguo
Channel mitigation works
Macchia boschiva
Woodland
Macchia boschiva esistente
Existing woodland
N

LEGENDA GENERALE
GENERAL LEGEND

▭	Superficie territoriale *Municipal property*
▭	Superficie fondiaria *Private property*
▭	Verde privato - Prato fiorito biodiverso *Private greenery - Biodiverse flower meadow*
▭	Verde pubblico / Opere di urbanizzazione - Prato fiorito biodiverso *Public greenery /Urbanization works - Biodiverse flower meadow*
▨	Bacini di ritenzione *Retention basins*
▦	Bacino di ritenzione - Rain garden *Retention basins - Rain garden*
▭	Percorso Wellness loop (calcestre) *Wellness loop path (compacted ground)*
▭	Marciapiedi *Sidewalk*
—	Recinzione metallica *Metal Fence*
—	Recinzione bassa in paletti di legno integrati in siepe naturaliforme *Low wood poles in naturalistic green hedge*
▯▯	Stalli moto, stalli auto e stalli parcheggio disabili *Parking lot for motocycle, cars and parking slot for people with disabilities* * Per gli stalli con ricarica veicoli elettrici fare riferimento alle planimetrie di dettaglio * *For location of parking lots with charging devices refer to detailed plan* CFR. GI-001-BP4-List_Elab
—	Stalli bici *Bike parkings*
▭	Percorso ciclopedonale di progetto *New pedestrian cycle path*
▭	Viabilità di progetto *New traffic network*
▭	Viabilità esistente *Existing traffic network*
▭	Corsi d'acqua esistenti *Existing water channel*
▭	Corsi d'acqua di progetto *New water channels*
- - -	Vincolo 150 m reticolo idrico principale (42/2004) *Main water network constraint 150 m (42/2004)*
●	Alberi *Trees*
●	Arbusti ed erbacee *Shrubs and herbaceous*
▬	Siepe di mitigazione sottostazione *Substation mitigation green hedge*
○	Alberi esistenti fuori dal confine di proprietà *Existing trees out of property boundaries*
▨	Posizionamento cabina auto elettriche Enel X - da coordinare nelle prossime fasi progettuali *Enel X electric car cabin location - to be coordinated in the next project phases*

VERDE PUBBLICO

LEGENDA SPECIE ARBOREE
TREES SPECIES LEGEND

Ac	Acer campestre
Ag	Alnus glutinosa
Cb	Carpinus betulus
Cbf	Carpinus betulus 'fastigiata'
Fe	Fraxinus excelsior
Fo	Fraxinus ornus
Hc	Aesculus x carnea
Pa	Prunus avium
Ph	Platanus hybrida
Pn	Populus nigra 'italica'
Pp	Prunus padus
Pt	Populus tremula
Qp	Quercus petraea
Qr	Quercus robur
Sa	Salix alba
Tc	Tilia Cordata
Um	Ulmus minor

LEGENDA SPECIE ARBUSTIVE
SHRUBS SPECIES LEGEND

Cm	Cornus mas
Cs	Cornus sanguinea
Co	Corylus avellana
Cr	Crataegus monogyna
Ee	Euonymus europaeus
Fa	Frangulus alnus
Lv	Ligustrum vulgare
Ps	Prunus spinosaScSalix caprea
Sp	Salix purpurea
Sn	Sambucus nigra
Vl	Viburnum lantana
Vo	Viburnum opulus

VERDE PRIVATO

LEGENDA SPECIE ARBOREE
TREES SPECIES LEGEND

Ac	Acer campestre
Ag	Alnus glutinosa
Cb	Carpinus betulus
Fe	Fraxinus excelsior
Fo	Fraxinus ornus
Hc	Aesculus x carnea
Pa	Prunus avium
Pn	Populus nigra 'italica'
Pp	Prunus padus
Pt	Populus tremula
Qp	Quercus petraea
Qr	Quercus robur
Sa	Salix alba
Tc	Tilia Cordata
Um	Ulmus minor

LEGENDA SPECIE ARBUSTIVE
SHRUBS SPECIES LEGEND

Cm	Cornus mas
Cs	Cornus sanguinea
Co	Corylus avellana
Cr	Crataegus monogyna
Ee	Euonymus europaeus
Fa	Frangulus alnus
Lv	Ligustrum vulgare
Ps	Prunus spinosaScSalix caprea
Sp	Salix purpurea
Sn	Sambucus nigra
Vl	Viburnum lantana
Vo	Viburnum opulus

1000 0 1000 2000 3000 4000
SCALE: 1:100

Key Plan

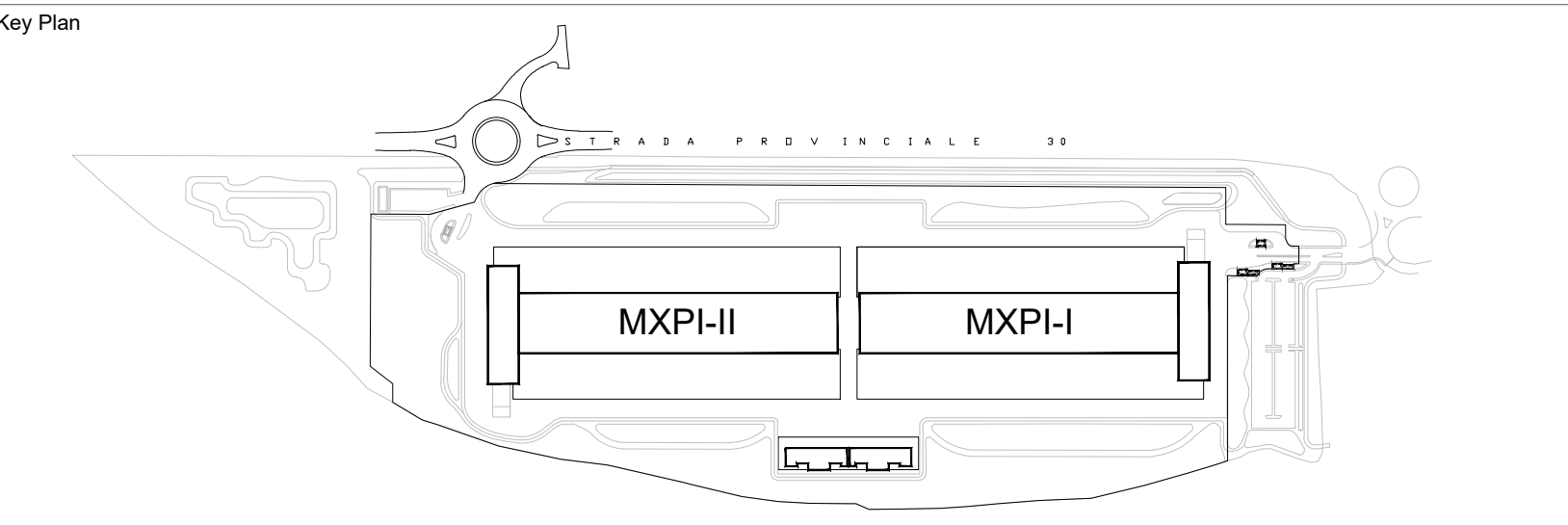
STRADA PROVINCIALE 30
MXPI-II
MXPI-I

COMUNE di NOVIGLIO

Piazza Roma, 1 - 20082 Noviglio (MI)

COMMITTENTE

NOVIGLIO DATACENTERS MXP I S.R.L.

via Broletto, 35 - 20121 MILANO



PROGETTO ARCHITETTONICO
STARCHING
Ripa di Porta Ticinese 75 - 20143 MILANO
tel 0287283000 fax 0287283067 e-mail mailbox@starching.it
Via Cristoforo Colombo 456 - 00145 ROMA
tel 0657287146 fax 0657138081 e-mail
mailbox.roma@starching.it

GEOLOGO
SoilData
Studio Associato
via Mario Greppi, 34/A - 23899 Robbiate (LC)
tel 0399280280 fax 0399289091 e-mail soildata@soildata.it

CONSULENTE ACUSTICO
TECNICAMBIENTE
Via Vincenzo Russo 9 - 20127 MILANO
tel/fax 0228040510 e-mail info@tecnicambiente.it

PROGETTO IMPIANTI
ARIATTA
INGEGNERIA DEI SISTEMI SPA
Via Elba, 12 - 20144 MILANO
tel 024990271 fax 024692845 e-mail ariatta@ariatta.it

CONSULENTE OPERE ESTERNE
Ingegneri Consulenti
Via Frua 22 - 20146 MILANO
tel 0248518862 e-mail info@ingegnericonsulenti.com

PROGETTO STRUTTURALE
Redesco
Structural Engineering
Via Vincenzo Gioberti, 5 - 20123 MILANO
tel 024699020 fax 02436478 e-mail redesco@redesco.it

CONSULENTE PAESAGGIO
P'NV
Via Vincenzo Vela, 1 - 20133 MILANO
tel 0283548848 e-mail info@parcnouveau.com

PROGETTAZIONE ANTINCENDIO
AFC Srl
sicurezza a 360 gradi
Via Leon Battista Alberti, 6 - 20149 MILANO
tel/fax +39 0245479688 e-mail info@afcsrl.it

Oggetto: **PROCEDURA DI VALUTAZIONE IMPATTO AMBIENTALE**
Istanza per il rilascio del Provvedimento Autorizzatorio Unico Regionale ai sensi dell'artt. 23 e 27 – bis del d.lgs. 152/2006 e degli artt. 4 e 5 della l.r. 2 febbraio 2010, n. 5.

COMUNE DI NOVIGLIO Frazione Santa Corinna
(in conformità al Piano Attuativo adottato con delibera del 14/12/2021)

Categoria	Emissione DATA	Vers.	Dis.	VERSIONE
Titolo della tavola PLANIMETRIA GENERALE AREE VERDI PRIVATE (General plan green areas internal to private lot)	27/09/2024	00	FRDP	EMISSIONE
Elaborato n° LC117-VIA	SCALA 1:1000			
Nome file LC117-VIA-Lan PR_Plg	Codice commessa P10424			
Controllato TMVT	Approvato ALCL			

Disegno di proprieta' dello Studio Starching S.r.l. - Tutti i diritti riservati a norma di legge.